



**ПЛАН
ПРОТИВОПОЖАРНОГО
ОБУСТРОЙСТВА
НАСЕЛЕННОГО ПУНКТА
С. МОЖАРКА КУРАГИНСКОГО
РАЙОНА КРАСНОЯРСКОГО КРАЯ**

**ПЛАН ПРОТИВОПОЖАРНОГО ОБУСТРОЙСТВА ТЕРРИТОРИИ НАСЕЛЕННОГО ПУНКТА
СЕЛО МОЖАРКА
КУРАГИНСКОГО РАЙОНА
(Содержание)**

1. Содержание.	1-2
2. Сведения о населённом пункте.	3-5
2.1. Общая информация;	4
2.2. План схема населенного пункта;	5
2.3. Характеристика пожарной безопасности;	5
3. Обстановка с пожарами.	6-8
4. Мероприятия по защите населённого пункта природных (лесных, торфяных, ландшафтных) пожаров.	9-12
4.1. Схема разграничения ответственности при выполнении противопожарных мероприятий на территориях	10
4.2. План схема профилактических выжиганий сухой травы, прокладки минерализованных полос и др. мероприятий	11
4.3. Мероприятия при подготовке к пожароопасному периоду	12
4.4. Мероприятия по благоустройству в рамках подготовки к пожароопасному периоду	12
5. Риски возникновения природных (лесных, торфяных, ландшафтных) пожаров	13-14
6. Информационно-справочные материалы по привлечению сил и средств на тушение пожаров	15-17



Раздел №1
Сведения о населенном пункте

**ПЛАН ПРОТИВОПОЖАРНОГО ОБУСТРОЙСТВА ТЕРРИТОРИИ НАСЕЛЕННОГО ПУНКТА
СЕЛО МОЖАРКА
КУРАГИНСКОГО РАЙОНА
(Общая информация)**

Населенный пункт	Площадь территории, кв.км	Протяженность границы, км.	Население, чел./ в том числе детей до 3 лет/маломобильных граждан
Село Можарка	28523	11	706/15/3

Краткая характеристика: Наше муниципальное образование находится в юго-восточном направлении от районного центра п.Курагино на расстоянии 60 км в удивительно красивых местах межгорной котловины предгорий Восточного Саяна в междуречье рек Казыр и Кизир.

Природно-климатические условия благоприятные для выращивания сельскохозяйственных культур и разведения с\х животных. Население муниципального образования занимается пчеловодством, ловлей рыбы, охотой, сбором дикоросов, декоративно-прикладным искусством, гончарным ремеслом. Имеются данные о разведке и наличии на территории муниципального образования полезных ископаемых в районе Кара горы (железной руды)

Размер занимаемой территории поселения- 28523 кв.м..

Административным центром является село Можарка.

Расстояние до административного центра р.п. Курагино 60 км.

Характеризуется преимущественно холмистым рельефом.

В окрестностях села расположены преимущественно смешанные светлохвойные леса: осина, береза, сосна. По берегам рек - заросли тальника, черемухи, калины, смородины. Дальше, начинается темнохвойная тайга с господством пихты и кедра. Подлесок этой тайги образуют рябина, жимолость, малина. Очень разнообразна фауна лесов, богатых медведями, лососями, белкой, соболями, лисами.

ПЛАН ПРОТИВОПОЖАРНОГО ОБУСТРОЙСТВА ТЕРРИТОРИИ НАСЕЛЕННОГО ПУНКТА СЕЛО МОЖАРКА КУРАГИНСКОГО РАЙОНА (Характеристика пожарной безопасности населенного пункта)

Жилищный фонд населенного пункта состоит из домов пятой степени огнестойкости. Населенный пункт с. Можарка со всех сторон примыкает к землям сельхозназначения, которые используются в соответствии с назначением.



Администрацией Можарского сельсовета для обеспечения мер пожарной безопасности на территории муниципального образования Можарский сельсовет проводятся следующие мероприятия :

1. Разработано и утверждено постановление от 13.03.2014 № 09-п «Об утверждении Положения об обеспечении первичных мер пожарной безопасности в границах поселения», разработано и утверждено постановление №24-п от 08.06.2017 года «О порядке установления особого противопожарного режима». Было проведено заседание КЧС от 24.03.2021 г. № 08-р по вопросу «О состоянии и мерах по обеспечению пожарной безопасности в населенных пунктах Можарского сельсовета и прилегающих к ним лесах в весенне-летний период 2021 года», создана патрульно-маневренная группа в количестве 7 человек,

2. В 2010 году было установлено устройство для забора воды пожарной техникой в с. Можарка, ул. Советская, 60А.

В 2011 году было установлено устройство забора воды пожарной техникой на водонапорной башне в селе Можарка, ул. Молодежная, 18А .

В 2012 году в селе Можарка по ул. Нагорная, 12А выполнены работы по устройству водозабора на водонапорной башне.

В 2012 году был установлен 2 пожарных водоема для целей пожаротушения в селе Тюхтят по улице Центральная напротив дома №34А и напротив дома № 3Д. Также в 2012 году были выполнены работы по устройству пирса в селе Тюхтят.

В 2018 году устроили минерализованную защитную противопожарную полосу в с. Тюхтят (хутор Усть-Можарка), протяженность 2 км.

К пожароопасному периоду в 2019 году приобрели специальную боевую одежду для пожарных, произвели отсыпку подъездных путей от бокса ОПП до дороги (200 метров) для выезда пожарной машины. В 2020 году к пожароопасному периоду был приобретен бензиновый генератор-1 шт., противопожарный ранец «РП-15-Ермак»-5 шт., пожарный рукав «Латексированный» износостойкий, морозостойкий РПМ (Д)-Ду-1,6-ИМ-УХЛ 1- 4 шт. В 2021 году произвели опашку населенного пункта с. Тюхтят и приобрели мотопомпу.

3. В целях оповещения населения о пожарах и иных чрезвычайных ситуациях Администрацией Можарского сельсовета принято постановление от 20.03.2020 года № 12-п «О системе оповещения и информирования населения об угрозе возникновения чрезвычайных ситуаций». Система оповещения сирена С-28, установленная на радиус действия 2000 метров, в селе Можарка на крыше здания детского сада в июне 2009 года, а в селе Тюхтят — на здании Тюхтятского сельского клуба в июне 2011 года. Подразделения государственной противопожарной службы оповещаются телефонной или сотовой связью.

Распоряжением администрации Можарского сельсовета №03а-р от 28.01.2005 года «О создании муниципального подразделения пожарной охраны (опорно-пожарного поста) на территории Можарского сельсовета» в селе Можарка создан и оборудован муниципальный пожарный пост. Расчет состоит из 4-х бойцов-водителей, имеется пожарная машина с необходимым оборудованием. До прибытия подразделений Государственной противопожарной службы локализация пожара и спасение людей и имущества осуществляется силами добровольных пожарных, водителями-бойцами и населением. Разработаны схемы оповещения и сбора по тревоге личного состава опорно пожарного поста и членов добровольной пожарной охраны



Раздел №2
Обстановка с пожарами

**ПЛАН ПРОТИВОПОЖАРНОГО ОБУСТРОЙСТВА ТЕРРИТОРИИ НАСЕЛЕННОГО ПУНКТА
СЕЛО МОЖАРКА
КУРАГИНСКОГО РАЙОНА (Обстановка с пожарами)**

Показатель		2018	2019	2020	2021	2022	5 Месяцев 2023
Произошло пожаров, всего		0	0	0	0	1	0
Из них	на объектах жилого назначения	0	0	0	0	1	0
	на объектах производственного назначения	0	0	0	0	0	0
	лесных пожаров и других ландшафтных (природных) пожаров на расстоянии менее 5 км от населенного пункта	0	0	0	0	0	0
Погибло людей на пожарах		0	0	0	0	0	0
Травмировано		0	0	0	0	0	0

ПЛАН ПРОТИВОПОЖАРНОГО ОБУСТРОЙСТВА ТЕРРИТОРИИ НАСЕЛЕННОГО ПУНКТА
СЕЛО МОЖАРКА
КУРАГИНСКОГО РАЙОНА (обстановка с пожарами)

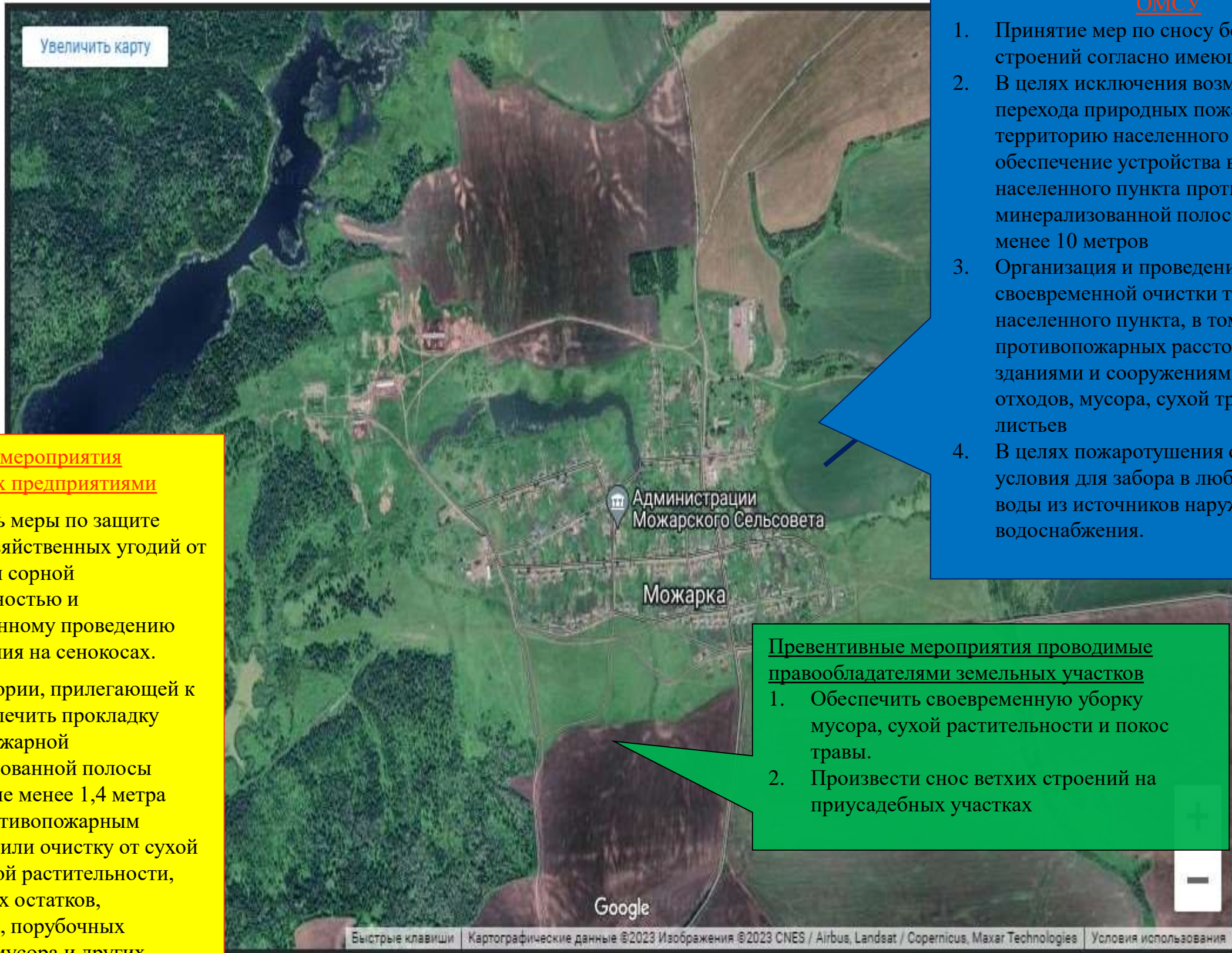


Раздел №3

Мероприятия по защите населенного пункта

ПЛАН ПРОТИВОПОЖАРНОГО ОБУСТРОЙСТВА ТЕРРИТОРИИ НАСЕЛЕННОГО ПУНКТА СЕЛО МОЖАРКА КУРАГИНСКОГО РАЙОНА

(схема разграничения ответственности при выполнении противопожарных



Профилактические мероприятия проводимые ОМСУ

1. Принятие мер по сносу бесхозных строений согласно имеющегося перечня
2. В целях исключения возможного перехода природных пожаров на территорию населенного пункта обеспечение устройства вокруг населенного пункта противопожарной минерализованной полосы шириной не менее 10 метров
3. Организация и проведение своевременной очистки территории населенного пункта, в том числе противопожарных расстояний между зданиями и сооружениями, от горючих отходов, мусора, сухой травы и опавших листьев
4. В целях пожаротушения обеспечить условия для забора в любое время года воды из источников наружного водоснабжения.

Профилактические мероприятия проводимые с/х предприятиями

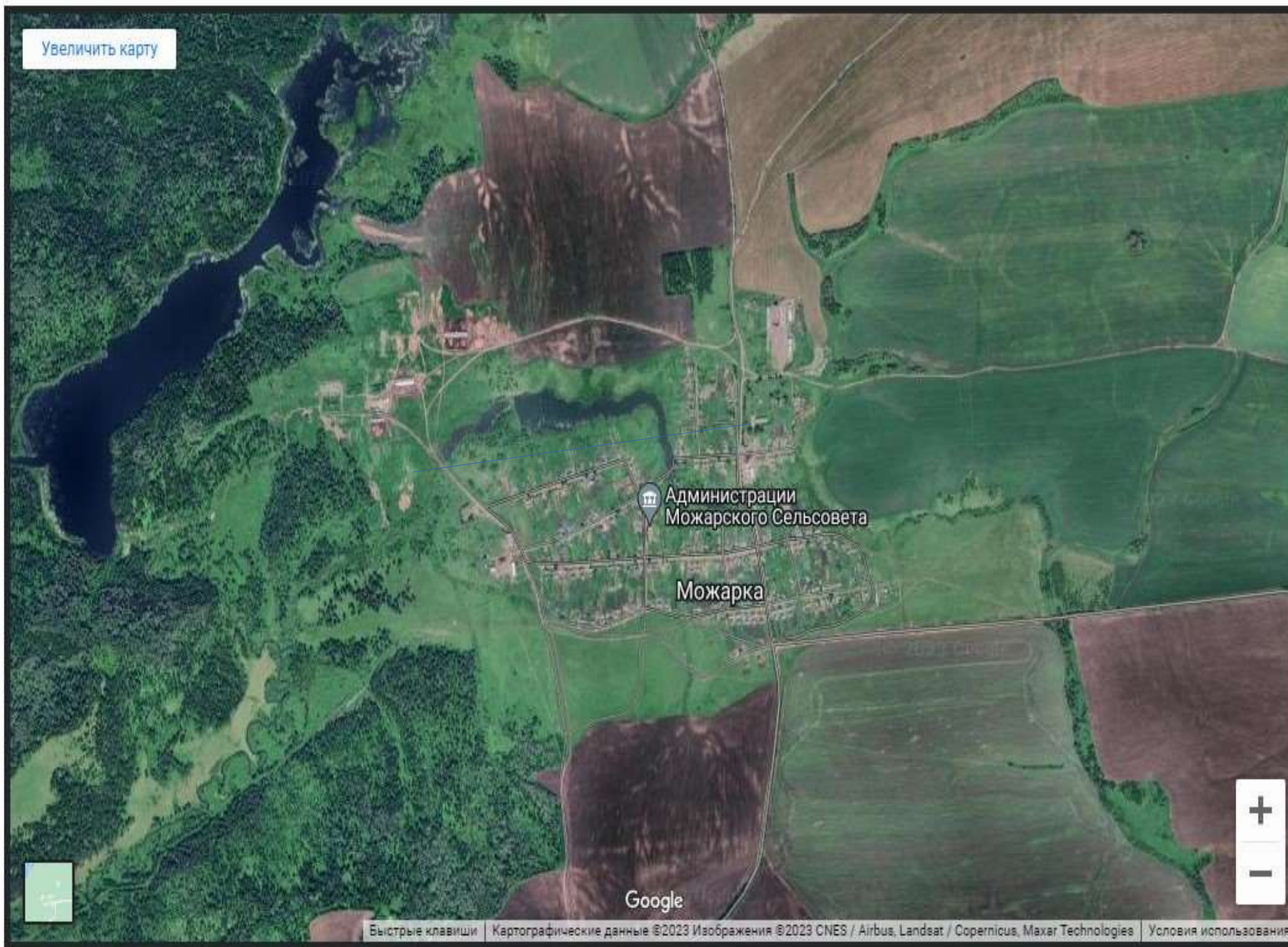
1. Принимать меры по защите сельскохозяйственных угодий от зарастания сорной растительностью и своевременному проведению сенокоса на сенокосах.
2. На территории, прилегающей к лесу, обеспечить прокладку противопожарной минерализованной полосы шириной не менее 1,4 метра (иным противопожарным барьером) или очистку от сухой травянистой растительности, пожнивных остатков, валежника, порубочных остатков, мусора и других горючих материалов на полосе шириной не менее 10 метров

Профилактические мероприятия проводимые правообладателями земельных участков

1. Обеспечить своевременную уборку мусора, сухой растительности и покос травы.
2. Произвести снос ветхих строений на приусадебных участках

ПЛАН ПРОТИВОПОЖАРНОГО ОБУСТРОЙСТВА ТЕРРИТОРИИ НАСЕЛЕННОГО ПУНКТА СЕЛО МОЖАРКА КУРАГИНСКОГО РАЙОНА

(план схема профилактических выжиганий сухой травы, прокладки минерализованных полос и др. мероприятий)



Минерализованная полоса шириной 10 метров (осенний период) протяженностью 0,8 км.

Профилактическое выжигание сухой травы (осенний период) не планируется

СЕЛО МОЖАРКА
КУРАГИНСКОГО РАЙОНА

(Мероприятия при подготовке к пожароопасному периоду)

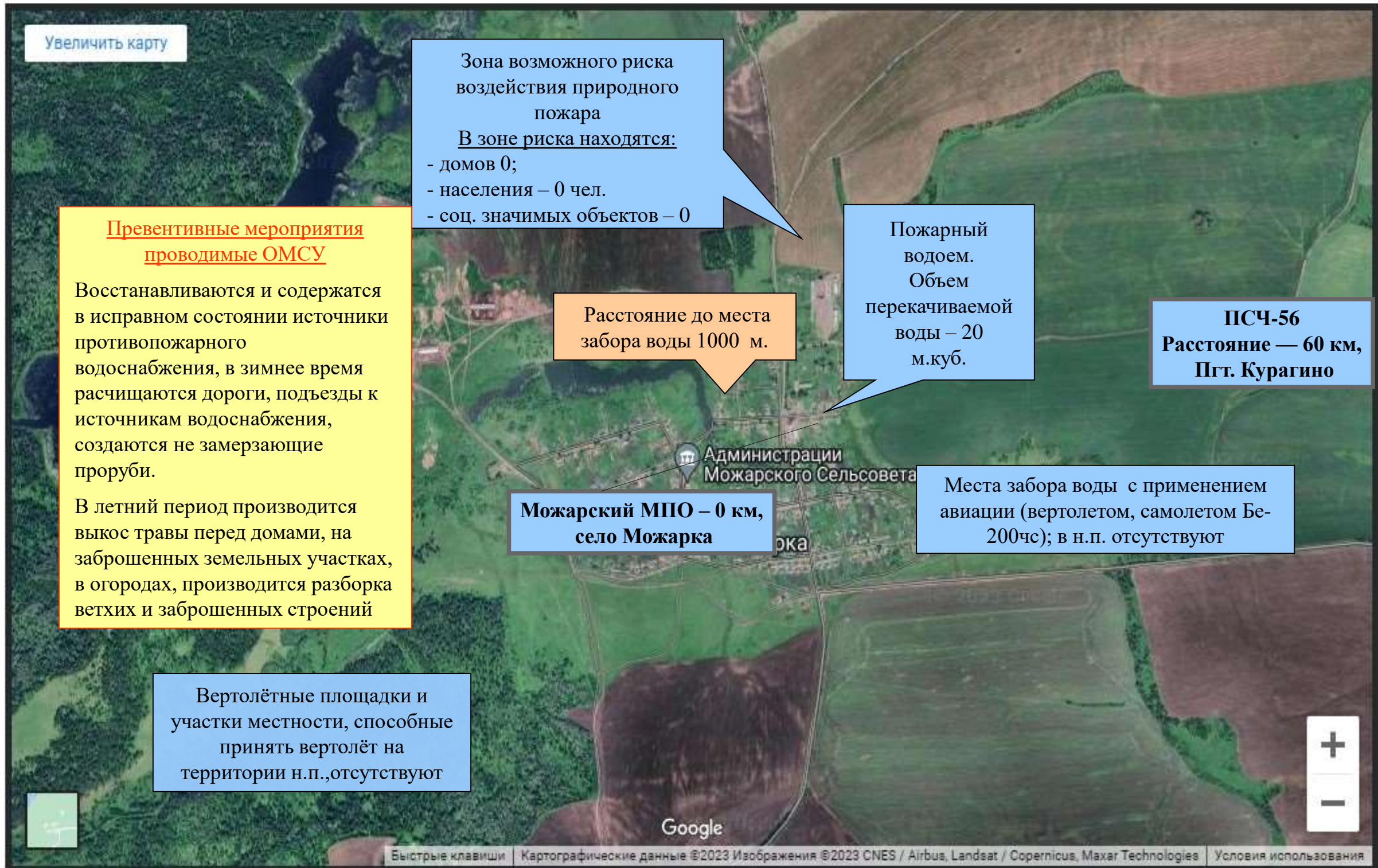
№ п/п	Наименование мероприятия	Срок исполнения	Ответственные
1	Информирование населения о принимаемых мерах, проводимых мероприятиях по защите населенных пунктов от пожаров, соблюдении мер пожарной безопасности по месту проживания граждан с использованием возможностей средств массовой информации	Постоянно в течении 2023 года	Администрация Можарского сельсовета
2	Контроль за выполнением запрета сжигания мусора на приусадебных участках, на свалках, разведения костров, пользования открытым огнем на весь период установления особого противопожарного режима	Постоянно в течении 2023 года	Администрация Можарского сельсовета, Участковый уполномоченный (по согласованию) ОНД и ПР по Курагинскому району
3	Организация патрулирования населенных пунктов гражданами и контроль этой работы	На период установления особого противопожарного режима	Администрация Можарского сельсовета
4	Проведение проверок соблюдения правил пожарной безопасности в жилых домах многодетных и неблагополучных семей.	до 01.06.2023	Администрация Можарского сельсовета
5	Контроль за выполнением запрета сжигания мусора на приусадебных участках, на свалках, разведения костров, пользования открытым огнем на весь период установления особого противопожарного режима;	Постоянно в течении 2023 года	Администрация Можарского сельсовета, Участковый уполномоченный (по согласованию) ОНД и ПР по Курагинскому району
6	Продолжить проведение разъяснительной работы среди населения по профилактике мер пожарной безопасности путем проведения рейдов по неблагополучным и многодетным семьям	Постоянно в течении 2023 года	Администрация Можарского сельсовета, ДПД
7	Проведение ревизии и ремонта источников наружного противопожарного водоснабжения, оборудование пирсов и подъездов к естественным водоемам, восстановление указателей мест расположения водоисточников с подсветкой в ночное время суток;	Апрель-май, сентябрь-октябрь 2023 года.	Администрация Можарского сельсовета
8	Организация и проведение работы с населением по обучению мерам пожарной безопасности, информирование о действиях в условиях ЧС на собраниях граждан, в школе.	Противопожарный период	Администрация Можарского сельсовета, ДПД



Раздел №5

Риски возникновения природных пожаров

ПЛАН ПРОТИВОПОЖАРНОГО ОБУСТРОЙСТВА НАСЕЛЕННОГО ПУНКТА
СЕЛО МОЖАРКА
КУРАГИНСКОГО РАЙОНА
(Риски возникновения природных пожаров)





Раздел №6

Привлекаемые силы и средства для тушения ландшафтных пожаров



ПЛАН ПРОТИВОПОЖАРНОГО ОБУСТРОЙСТВА ТЕРРИТОРИИ НАСЕЛЕННОГО ПУНКТА
СЕЛО МОЖАРКА
КУРАГИНСКОГО РАЙОНА
(Места дислокации сил и средств)



**ПЛАН ПРОТИВОПОЖАРНОГО ОБУСТРОЙСТВА ТЕРРИТОРИИ НАСЕЛЕННОГО ПУНКТА
СЕЛО МОЖАРКА
КУРАГИНСКОГО РАЙОНА
(Места дислокации сил и средств)**

Наименование ПЧ	Адрес	Силы и средства				
		По штату		На дежурстве		Телефон
		л/с	тех	л/с	тех	
56 ПСЧ 6 ПСО ФПС ГПС ГУ МЧС России по Красноярскому краю		51	5	9	3	8(39136) 2-30-01
КГАУ "Лесопожарный центр"		17	5	-	-	8(39136)2-27-08
МПО		4	1	1	1	89509709889